
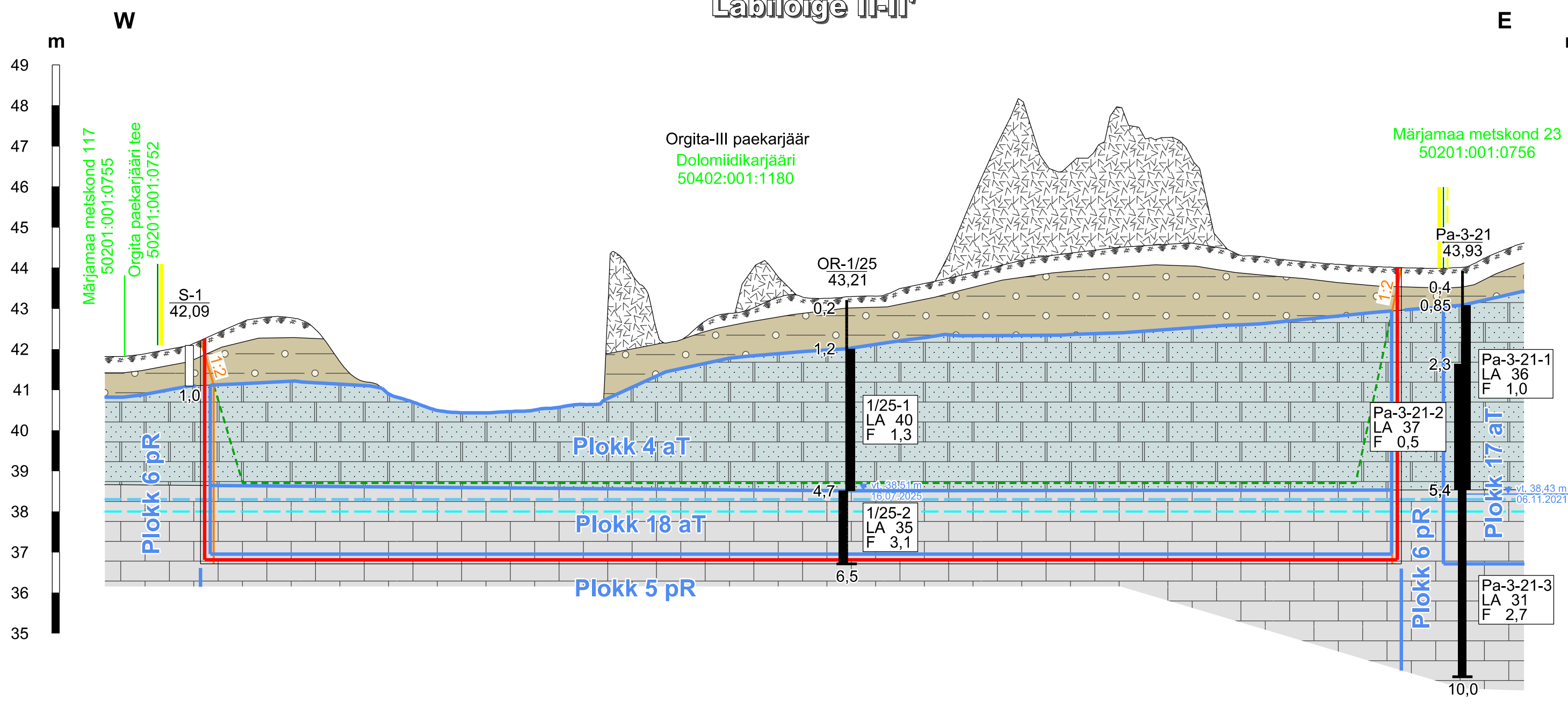


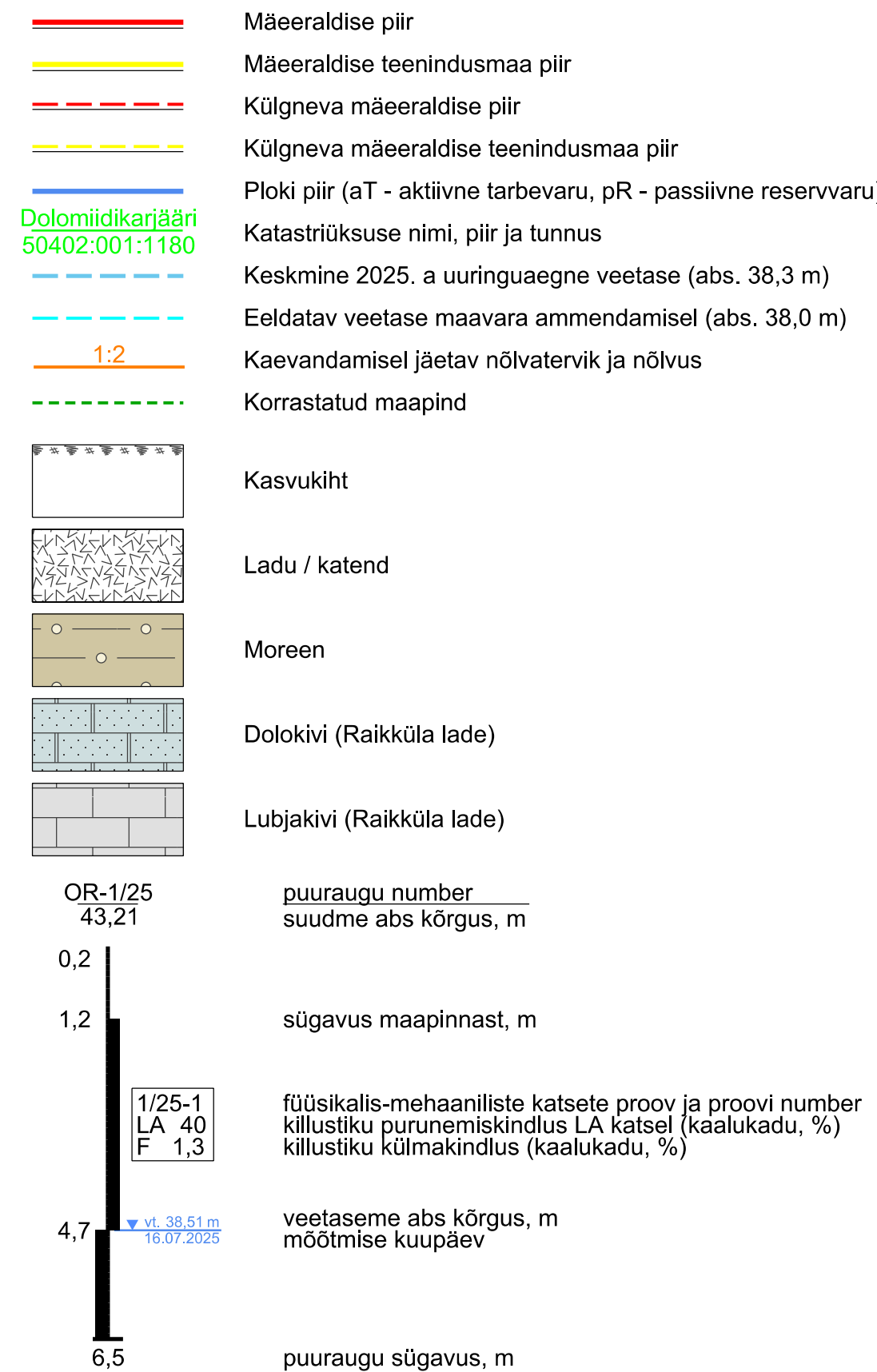
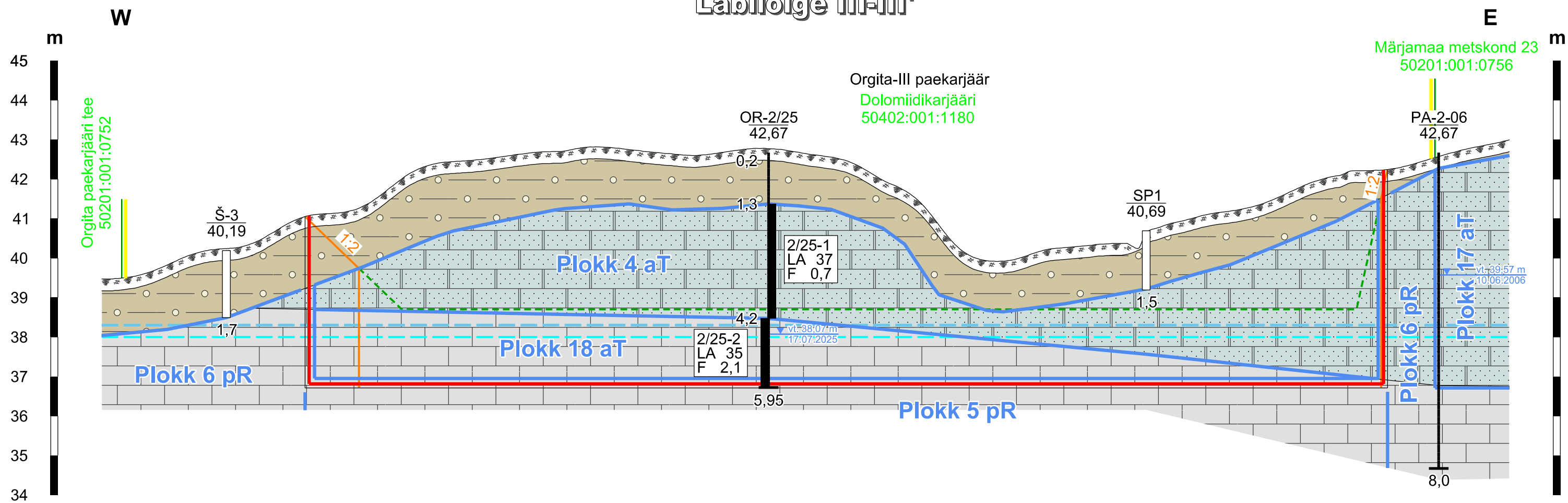
Läbilõige I-I'




Läbilõige II-II'



Läbilõige III-III'



- Märkused:
- Kõrgused EH2000 süsteemis.
 - Läbilõigete koostamisel on kasutatud:
 - "Orgita-Haimre dolokivimaardla Orgita-III paekarjääri jääkvaru uuringu aruanne (varu seisuga 01.01.2025)" (OÜ Inseneribüroo STEIGER, 2025, töö nr 25/5268).
 - Mäeeraldis ja plokki 18 aT lamam asub abs kõrgusel 36,71 m.
 - Kasutatud tarkvara: Bentley PowerCivil for Baltics V8i (litsents: 70000661800020).

Objekti nimetus ja aadress		Joonise sisu	
Orgita-III paekarjäär Märjamaa vald, Rapla maakond		Geoloogilised läbilõiked I-I' ... III-III'	
Loa omanik Gildemann OÜ Parkovi, Riidaku küla, 78422 Märjamaa vald, Rapla maakond mihkel@kamin.ee		Graafliline lisa 2/3 Möötkava H 1 : 1000 V 1 : 100	
OÜ Inseneribüroo STEIGER  Männiku tee 104, 11216 Tallinn +372 668 1011, info@steiger.ee		Koostas Hendrik Klaas /Allkirjastatud digitaalselt/ Kinnitas Erki Vaguri /Allkirjastatud digitaalselt/	
		Kuupäev 02.12.2025 Töö nr 25/5310	